






LEGENDA:

-  NUMERO IDENTIFICATIVO DELLE CONCESSIONI DEMANIALI
-  -XX.XX- DISTANZA TRA GLI ACCESSI PUBBLICI
-  ACCESSI PUBBLICI ALLA FASCIA LITORANEA DI LIBERO TRANSITO
-  ACCESSI GARANTITI ATTRAVERSO GLI IMPIANTI DI BALNEAZIONE (Dec.Dir. 2611 del 29-09-2009)
-  CARTELLONE INDICATORE ACCESSI PUBBLICI, SPIAGGE LIBERE E LIBERE ATTREZZATE

ADEGUAMENTO Dec.Dir. 2611 del 29-09-2009	novembre 2009
AGGIORNAMENTO	APRILE 2009
VERSIONE DEFINITIVA	MARZO 2009

COMUNE DI LAIGUEGLIA  
Prot.0019783 - 23.11.2009  
CAT. VIGILANZA 3 ARREVO



STUDIO GAGGERO  
SALVONA Via Pisa, 1392  
Tel 019 829465 Fax 019 8366702 Cell 335-033133  
Email: gaggero@libero.it

TAV. 3	COMUNE DI LAIGUEGLIA
SCALA 1:2000	PROGETTO DI UTILIZZO COMUNALE DELLE AREE DEMANIALI MARITTIME ALLEGATO AL D.C.C. N. 62 DEL 30/11/09
PLANIMETRIA CON INDICAZIONE ACCESSI E CARTELLONISTICA	
NP 1579	Gennaio 2009

Prof. Ing. GAGGERO